







RUA JOAÇABA

PLANTA BAIXA
ESCALA 1:150

LEGENDA - SÍMBOLOS							
	HIDRANTE DE INCÊNDIO		ALARME		EXTINTOR DE INCÊNDIO PQS		CAMINHO A SER PERCORRIDO PARA A SAÍDA
	PONTO DE ENCONTRO P.E		VOCÊ ESTÁ AQUI				



ASSOCIAÇÃO DOS MUNICÍPIOS DA REGIÃO DA FOZ DO RIO ITAJAÍ
Rua Luiz Lopes Gonzaga, 1655 - Bairro São Vicente - CEP 88309-421 - Itajaí-SC - CREA-SC 050.968-0
www.amfri.org.br amfri@amfri.org.br engenharia@amfri.org.br

Prefeitura Municipal de Itajaí
Estado de Santa Catarina

UBS RIO BONITO
Rua Arq. Nilson Edson dos Santos, 1535-São Vicente, Itajaí/SC

PREVENTIVO CONTRA INCÊNDIO
Plano de Emergência - ARQUIVOS

Responsável Técnico

Christian Eduardo Sgorla
Arq. e Urb. - CAU/BR A34462-1